アクセス方法

地図

N
JR京都線
JR 京都駅
八条通り
都ホテル
烏丸通り
東寺通り
近鉄 東寺駅
油小路通り
西洞院通り
新町通り
室町通り
地下鉄 九条駅
セブンイレブン
九条通り
ローソン
スーパーマーケット
セブンイレブン
近鉄京都線
札ノ辻通り
地下鉄烏丸線
近鉄 十条駅
デイリーヤマザキ
ゲストハウス 松庵
ファミリーマート
十条通り
任天堂
セブンイレブン
地下鉄 十条駅
セブンイレブン

アクセス方法



近鉄 十条駅

徒歩約4分

左に曲がって
約70m進んで下さい

セブンイレブン

松庵

近鉄
十条駅

デイリー
ヤマザキ

カフェレストラン
ガスト

ステーキ
ガスト

十条通り

任天堂

セブン
イレブン

近鉄京都線

油小路通り

N



横断歩道を渡って下さい

アクセス方法



地下鉄 十条駅

徒歩約10分

グーグルマップの場合

広域

拡大

Kyoto area railway information

Kurama Line 叡山鞍馬線
Karasuma Line 地下鉄烏丸線
Kitano-Line 嵐電北野線
Sagano Line/San-in Line JR 嵯峨野線・山陰線
Arashiyama Line 嵐電嵐山本線
Arashiyama Line 阪急嵐山線
Kyōto Line JR 京都線
Kyoto Line 阪急京都本線
Keihan Railway 京阪本線
Kintetsu Railway 近鉄京都線
Uji Line 京阪宇治線
Nara Line JR 奈良線
Eizan Cable-Car 叡山ケーブル
Eizan Rope-Way 叡山ロープウェイ
Eizan Line 叡山本線
Ishiyama-sakamoto Line 京阪石山坂本線
Keihan Railway 京阪鴨東線
Kosei Line JR 湖西線
Biwako Line JR 琵琶湖線
Keishin Line 京津線
Tozai Line 地下鉄東西線

Kurama 鞍馬 Kibuneguchi 貴船口 Ninose 二ノ瀬 Ichihara 市原 Nikenchaya 二軒茶屋 Kyoto-Seikadai-mae 京都精華大前 Kino 木野 Iwakura 岩倉 Hachiman-mae 八幡前 Miyakehachiman 三宅八幡 Yase-Hieizanguchi 八瀬比叡山口 Cable-Car Yasa ケーブル八瀬 Cable-Car Hiei ケーブル比叡 Rope-Way Hiei ロープウェイ比叡 Hiei Sanchō 比叡山頂
Takaragaike 宝ケ池 Shūgakuin 修学院 Ichijōji 一乗寺 Chayama 茶山 Mototanaka 元田中 Demachiyanagi 出町柳
Kokusaikaikan 国際会館 Matsugasaki 松ヶ崎 Kitayama 北山 Kitaoji 北大路 Kuramaguchi 鞍馬口 Imadegawa 今出川 Marutamachi 丸太町 Nijo-jo mae 二条城前 Karasuma Oike 烏丸御池 Nishiōji Sanjō 西大路三条 Omiya 大宮 Shijō 四条 Shijō-Ōmiya 四条大宮 Gojo 五条 Tambaguchi 丹波口 Katsuragawa 桂川
Kitano Hakubaichō 北野白梅町 Tojiin 等持院 Ryōanji 龍安寺 Myōshinji 妙心寺 Omuro Ninnaji 御室仁和寺 Utano 宇多野
Narutaki 鳴滝 Tokiwa 常盤 Uzumasa 太秦 Hanazono 花園 Emmachi 円町 Saga-Arashiyama 嵯峨嵐山 Satsueisho-mae 撮影所前 Katabira notsuji 帷子ノ辻 Nijō 二条 Nishioji Oike 西大路御池 Uzumasa Tenjingawa 太秦天神川
Arashiyama 嵐山 Randen-Saga 嵐電嵯峨 Rokuōin 鹿王院 Kurumazaki-jinja 車折神社 Arisugawa 有栖川 Uzumasa Koryūji 太秦広隆寺 Kaikono Yashiro 蚕ノ社 Randen Tenjingawa 嵐電天神川 Yamanouchi 山ノ内
Arashiyama 嵐山 Matsuo-taisha 松尾大社 Kami-Katsura 上桂 Rakusai guchi 洛西口 Katsura 桂 Nishikyogoku 西京極 Saiin 西院 Saiin 西院
Higashi-muko 東向日 Nishi-muko 西向日 Nagaoka-tenjin 長岡天神 Nishiyama-tennouzan 西山天王山 Shimamoto 島本 Yamazaki 山崎 Oyamazaki 大山崎 Mukōmachi 向日町 Nishiōji 西大路 Nagaokakyō 長岡京 Settsu-Tonda 摂津富田 Takatsuki-shi 高槻 Sojiji 総持寺 Tonda 富田 Tkatsuki-shi 高槻市 Kammaki 上牧 Minase 水無瀬
Hirakatashi 枚方市 Korien 香里園 Kozenji 光善寺 Hirakata-koen 枚方公園 Goten-yama 御殿山 Makino 牧野 Kuzuha 樟葉 Hashimoto 橋本 Yawatashi 八幡市 Yodo 淀
Kyōto 京都 Shichijo 七条 Kawaramachi 河原町 Karasuma 烏丸 Sanjo 三条 Gion-shijo 祇園四条 Kiyomizu-gojo 清水五条 Tōfukuji 東福寺 Tobakaido 鳥羽街道 Fushimi-inari 伏見稲荷 Fukakusa 深草 Fujinomori 藤森 Sumizome 墨染 Tambabashi 丹波橋 Tōji 東寺 Jūjō 十条 Kujo 九条 Jujo 十条 Kuinabashi くいな橋 Kamitobaguchi 上鳥羽口 Takeda 竹田 Fushimi 伏見 Kintetsu-Tambabashi 近鉄丹波橋 Fushimi-momoyama 伏見桃山 Momoyama goryōmae 桃山御陵前 Chushojima 中書島 Mukaijima 向島 Ogura 小倉
Jingu-marutamachi 神宮丸太町 Kyoto Shiyakusho-mae 京都市役所前 Sanjo Keihan 三条京阪 Higashiyama 東山 Keage 蹴上 Misasagi 御陵 Keihan-yamashina 京阪山科 Yamashina 山科 Shinomiya 四宮 Oiwake 追分 Otani 大谷 Higashino 東野 Nagitsuji 椥辻 Ono 小野 Daigo 醍醐 Inari 稲荷 JR-Fujinomori JR 藤森 Momoyama 桃山 Ishida 石田 Rokujizo 六地蔵 Rokujizō 六地蔵 Kangetsukyo 観月橋 Momoyama-minamiguchi 桃山南口 Kowata 木幡 Obaku 黄檗 Mimurodo 三室戸 Uji 宇治 Kohata 木幡 Ōbaku 黄檗 Uji 宇治
Ōtsukyō 大津京 Hamaotsu 浜大津 Kamisakae machi 上栄町 Ōtsu 大津

ACCESSS from KANSAI AIRPORT

Approx **75** min by **JR Kansai Airport Express HARUKA**
JR特急はるか　約75分

Kansai airport 関西空港駅 — **Osaka** 大阪駅 — **Kyoto** 京都駅

Approx **70** min by **JR Kansai Airport Rapid Service**
JR関空快速　約70分

Approx **30** min by **JR Special Rapid Service**
JR新快速　約30分

- JR / JR
- Hankyu Railway / 阪急電鉄
- Keihan Railway / 京阪電鉄
- Kyoto City Subway / 市営地下鉄
- Kintetsu Railway / 近鉄電鉄
- Eizan Railway / 叡山電鉄
- Randen Railway / 嵐電
- Eizan Cable-Car Eizan Rope-Way / 叡山ケーブル・ロープウェイ

Kyoto area map

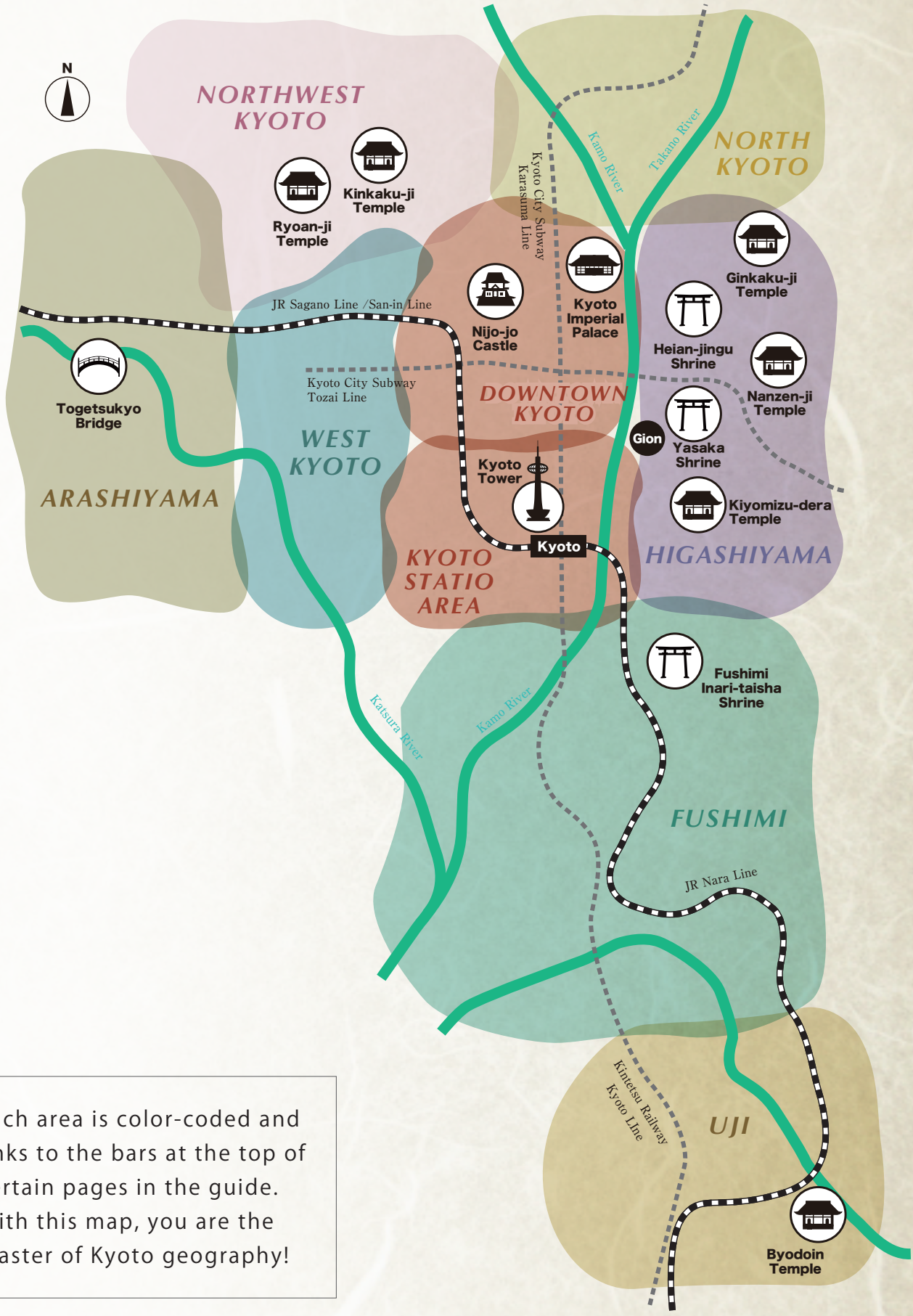

Each area is color-coded and links to the bars at the top of certain pages in the guide. With this map, you are the master of Kyoto geography!